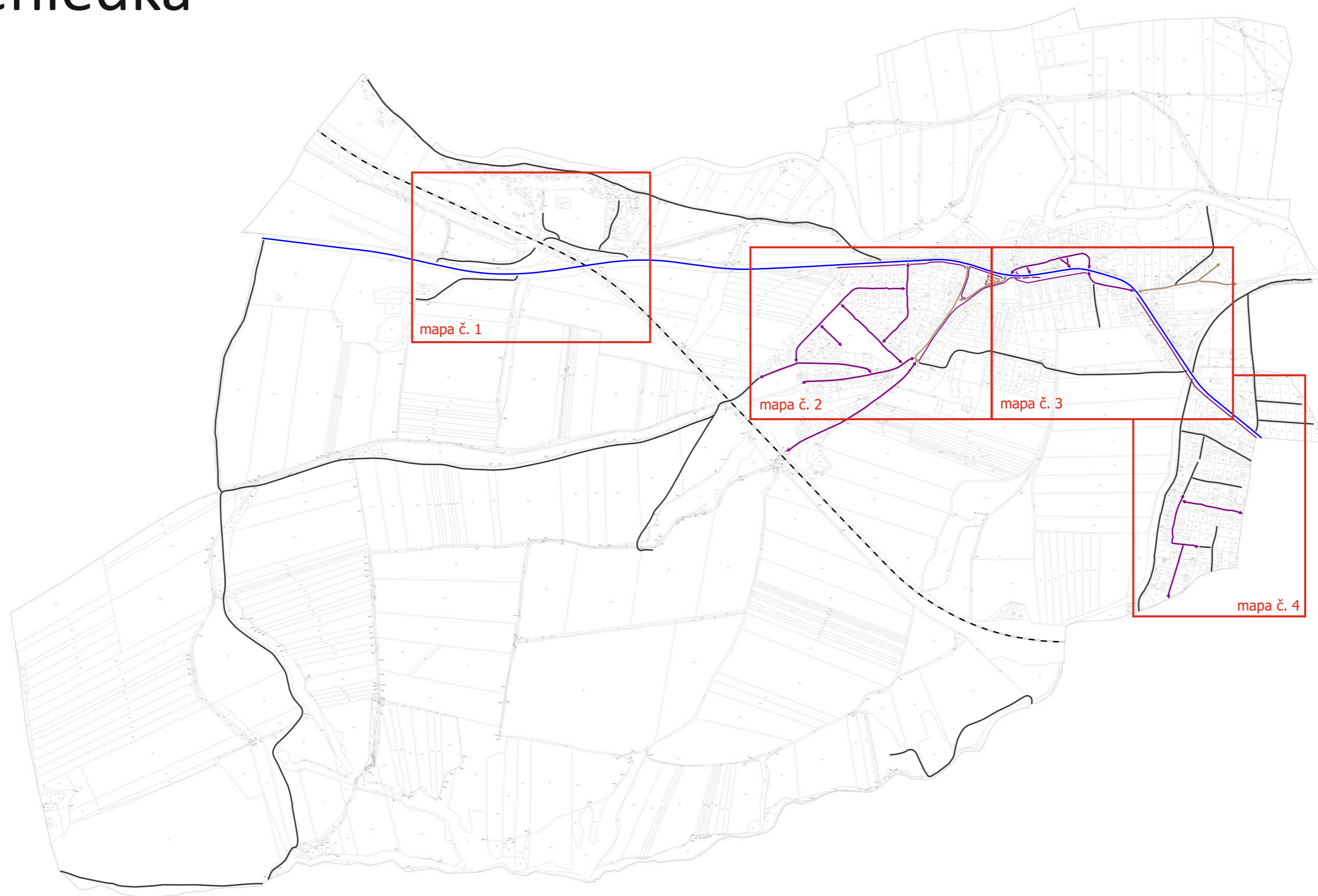


PASPORT A PROJEKT
SVISLÉHO DOPRAVNÍHO ZNAČENÍ
A DOPRAVNÍHO ZAŘÍZENÍ
OBCE BDENĚVES
GRAFICKÁ ČÁST

PasProRea s. r. o.,
Homole 198, 370 01 Homole
Zpracoval: Michal Šustek
Kontroloval: Jaroslav Nový

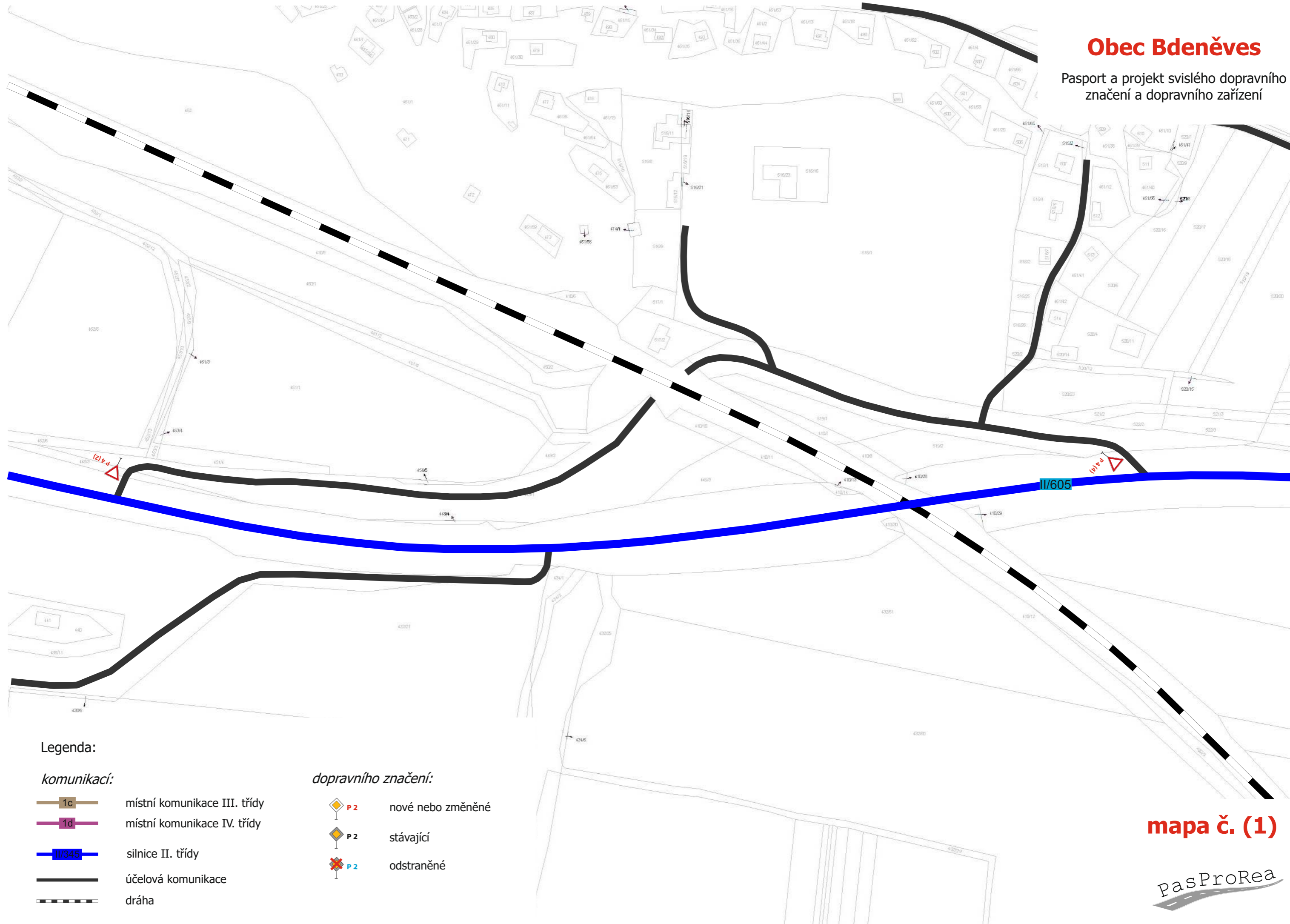
Datum: Únor 2018
změna - Leden 2019

Přehledka



Obec Bdeněves

Pasport a projekt svislého dopravního značení a dopravního zařízení






Legenda:

komunikací:

-  místní komunikace III. třídy
-  místní komunikace IV. třídy
-  silnice II. třídy
-  účelová komunikace
-  dráha

dopravního značení:

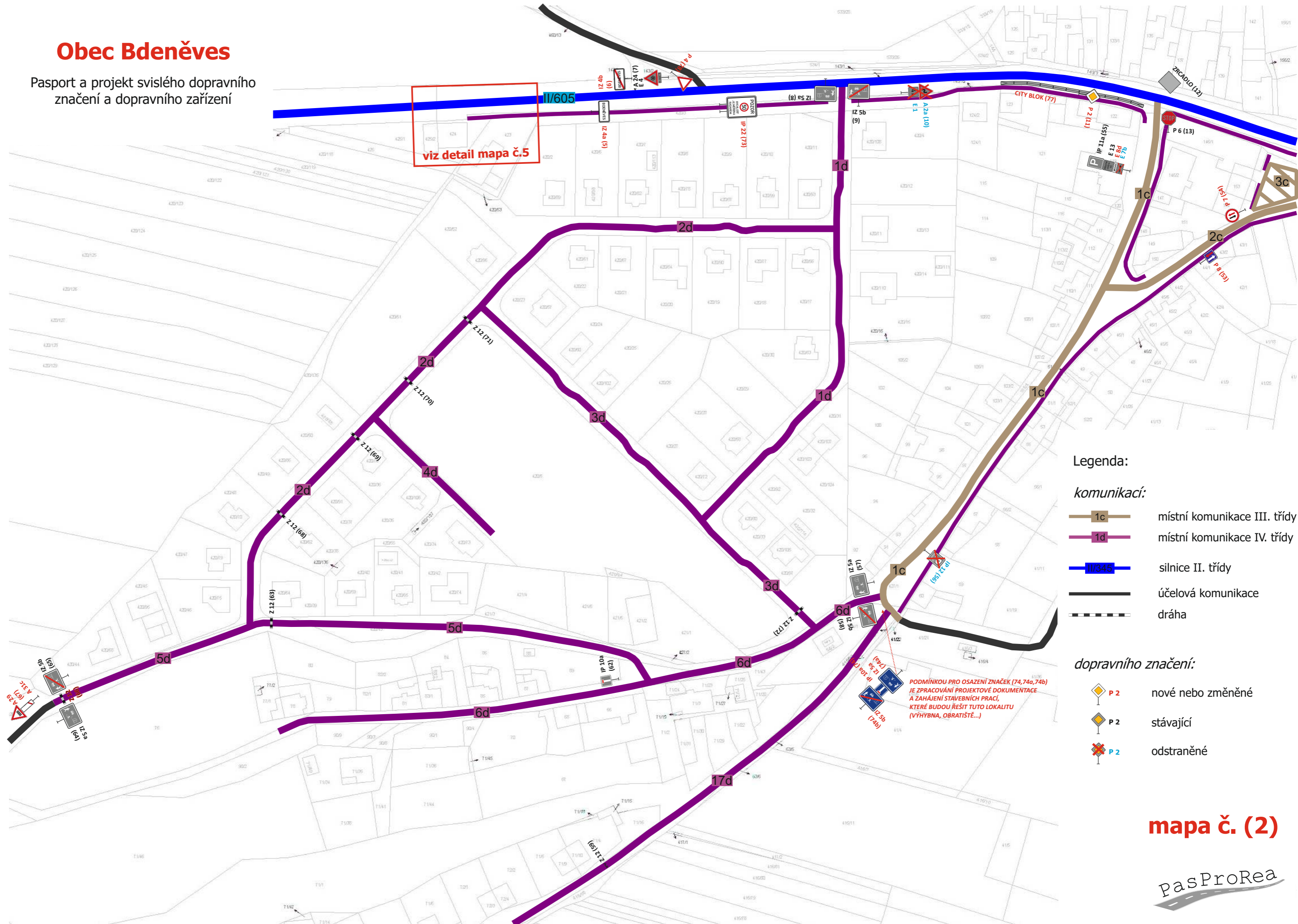
-  nové nebo změněné
-  stávající
-  odstraněné

mapa č. (1)

PasProRea

Obec Bdeněves

Pasport a projekt svíslého dopravního značení a dopravního zařízení



mapa č. (2)

PasProRea

Obec Bdeněves

Pasport a projekt svislého dopravního značení a dopravního zařízení



Legenda:

komunikací:

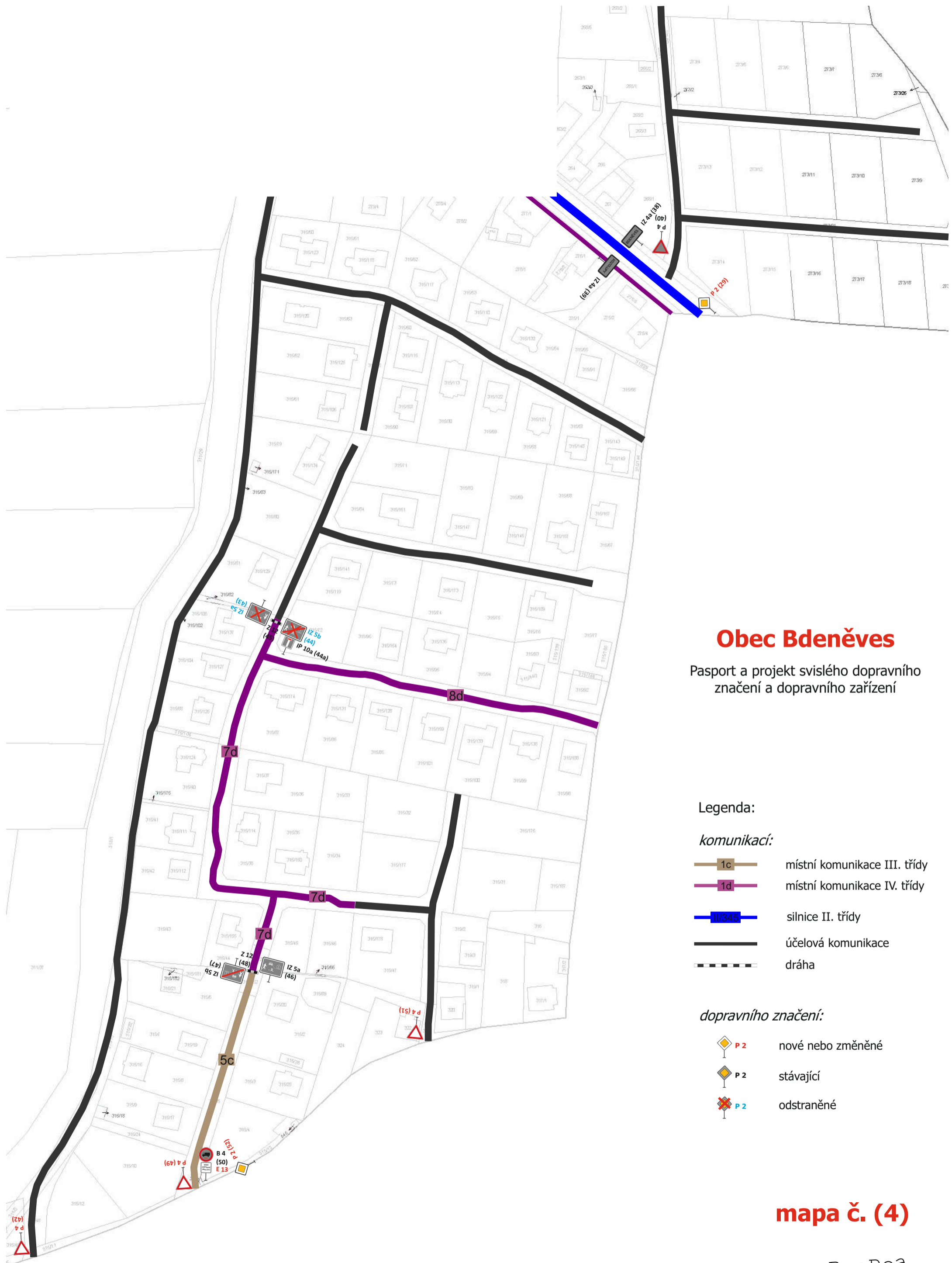
- 1c místní komunikace III. třídy
- 1d místní komunikace IV. třídy
- II/605 silnice II. třídy
- účelová komunikace
- dráha

dopravního značení:

- P 2 nové nebo změněné
- P 2 stávající
- P 2 odstraněné

mapa č. (3)

PasProRea








Obec Bdeněves




Pasport a projekt svislého dopravního značení a dopravního zařízení

Legenda:

komunikací:

-  1c místní komunikace III. třídy
-  1d místní komunikace IV. třídy
-  II/345 silnice II. třídy
-  účelová komunikace
-  dráha

dopravního značení:

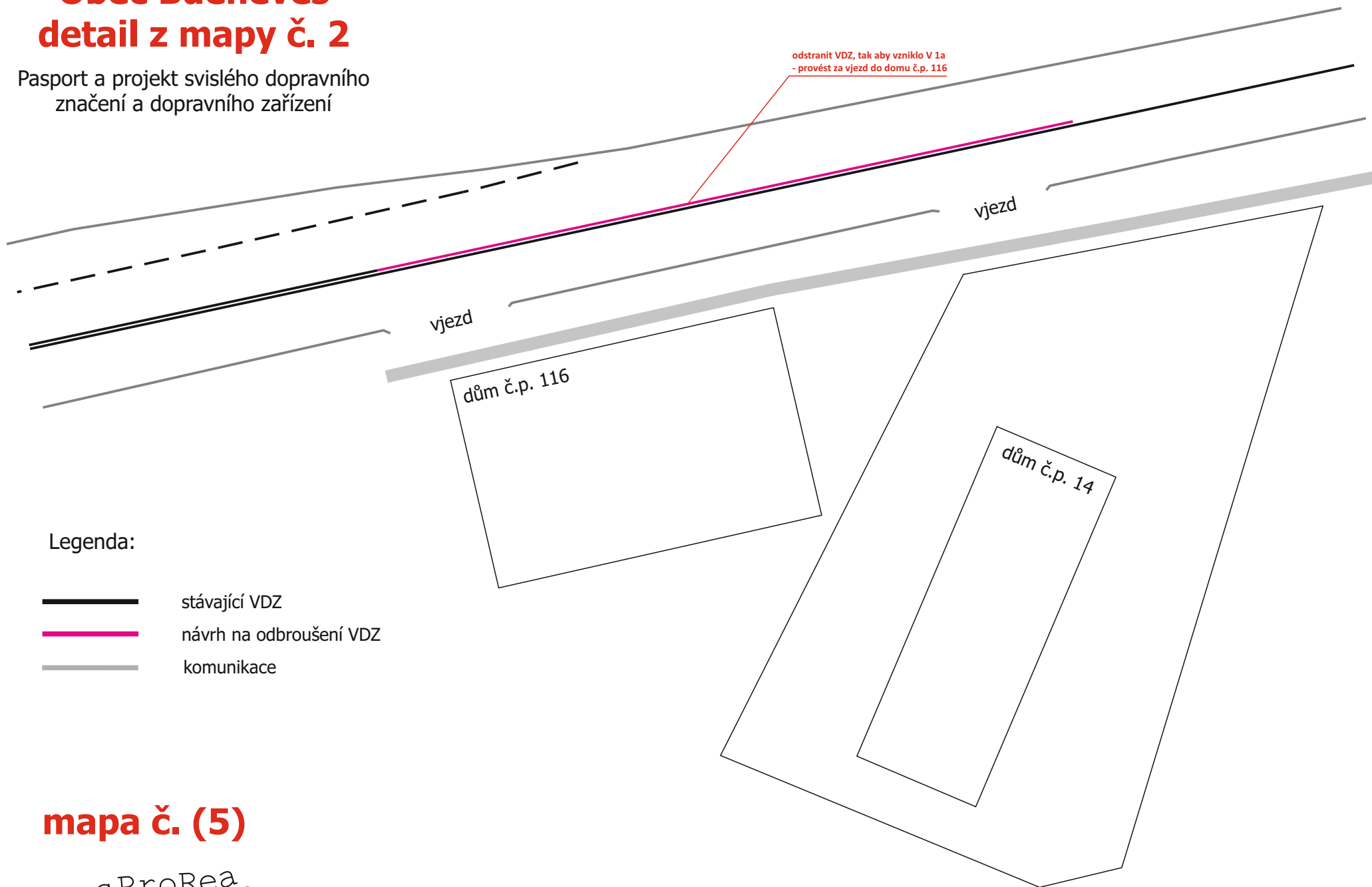
-  P 2 nové nebo změněné
-  P 2 stávající
-  P 2 odstraněné

mapa č. (4)

Obec Bdeněves detail z mapy č. 2

Pasport a projekt svislého dopravního značení a dopravního zařízení

odstranit VDZ, tak aby vzniklo V 1a
- provést za vjezd do domu č.p. 116



Legenda:

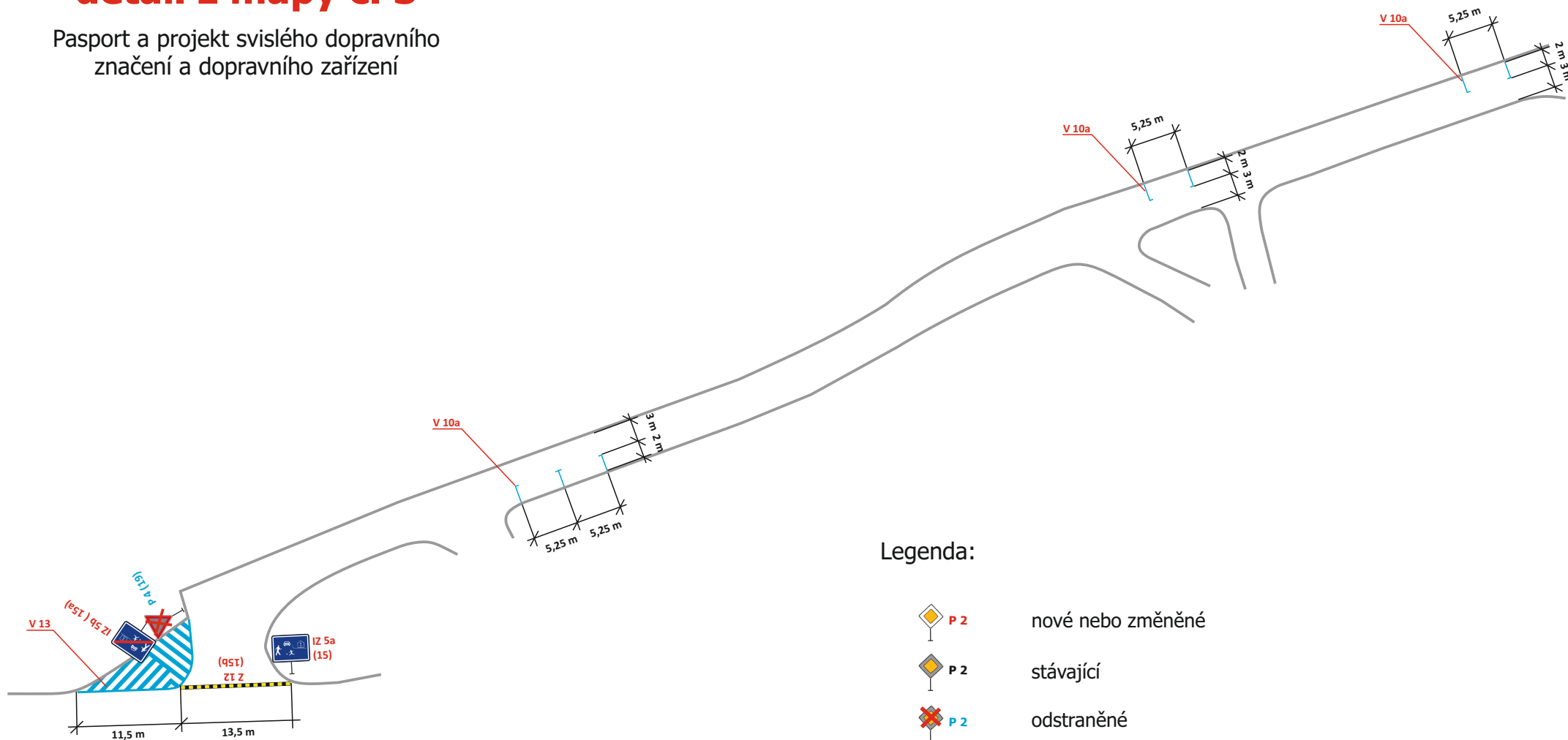
- stávající VDZ
- návrh na odbroušení VDZ
- komunikace

mapa č. (5)

pasProRea

Obec Bdeněves detail z mapy č. 3

Pasport a projekt svislého dopravního značení a dopravního zařízení



mapa č. (6)